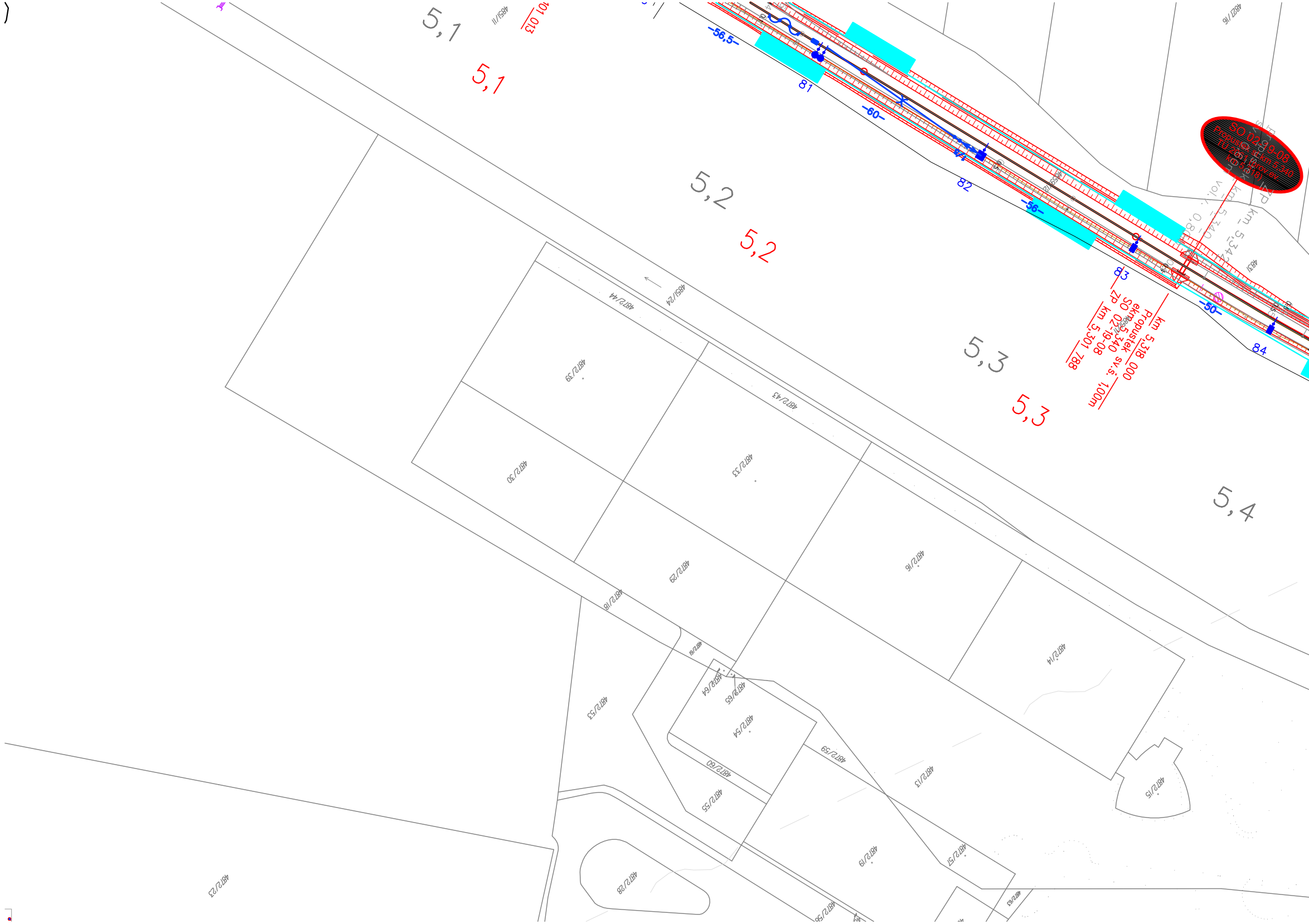
5,1
5,1
4851/11
101 013
-56,5-
81
-60-
82
5,2
5,2
SO 02-19-08
Propustek km 5,340
TÚ 2061 (prov.ev.
km 5,318)
ZP km_5,34
svodn. trubek km 5,340 vol. 0,80m
-56-
83
4859/12
4831
-50-
84
km 5,318 000
Propustek
ekm 5,340
SO 02-19-08
ZP km 5,301 788
sv.š. 1,00m
4851/11
5,3
5,3
5,4
4827/16
4851/24
4872/44
4872/39
4872/43
4872/30
4872/33
4872/29
4872/16
4872/14
4872/18
4872/53
4872/64
4872/65
4872/54
4872/60
4872/59
4872/55
4872/13
4872/15
4872/19
4872/57
4872/28
4872/23

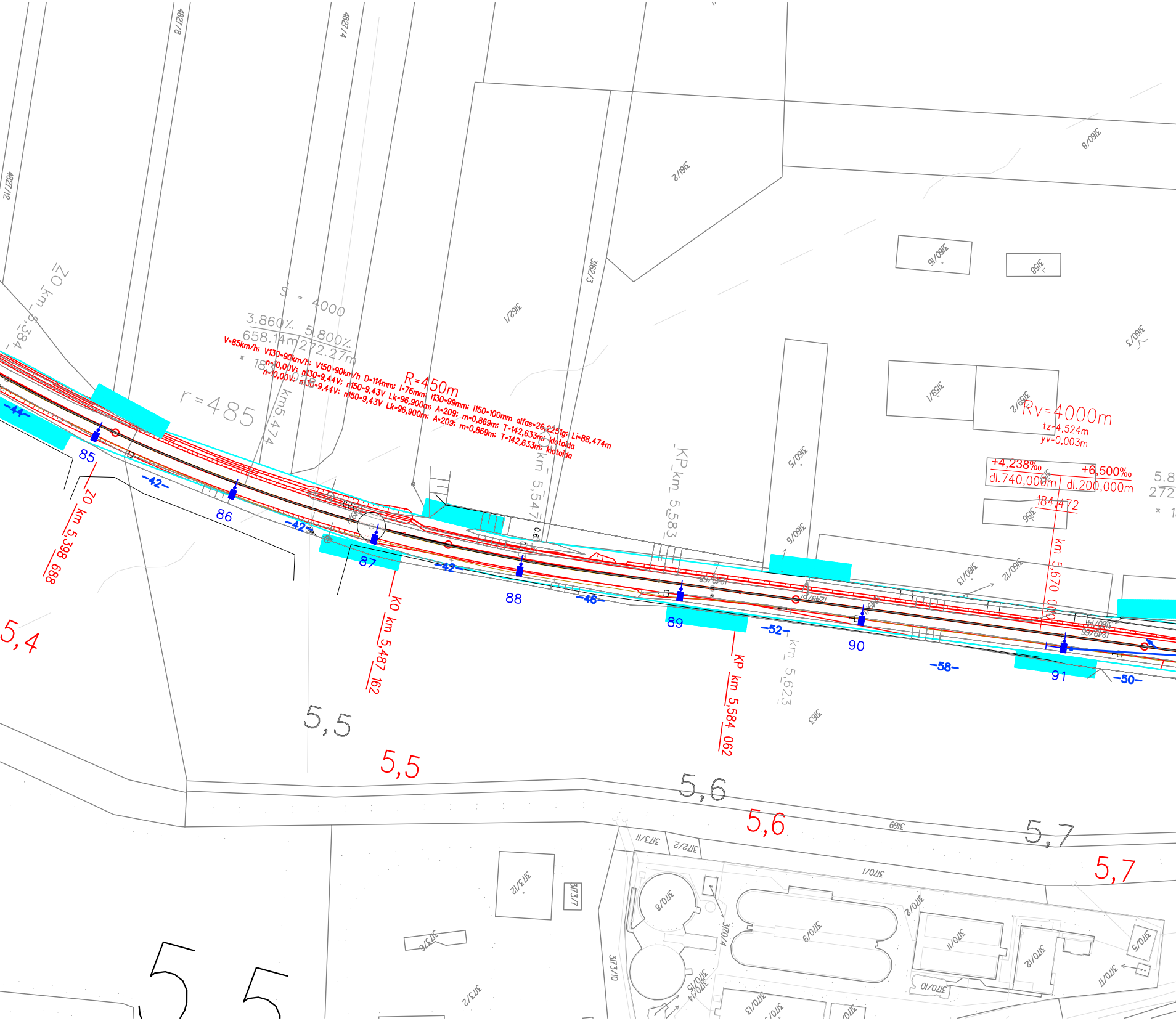
R=450m
V=85km/h; V130=90km/h; V150=90km/h D=114mm; I=76mm; I130=99mm; I150=100mm alfas=26,2251g; Li=88,474m
n=10,00V; n130=9,44V; n150=9,43V Lk=96,900m; A=209; m=0,869m; T=142,633m; klotoida
n=10,00V; n130=9,44V; n150=9,43V Lk=96,900m; A=209; m=0,869m; T=142,633m; klotoida
S = 4000
3.860‰
5.800‰
658.14m
272.27m
r=485
km5.474
ZO km 5,38
ZO km 5,398 688
KO km 5,487 162
KO km 5,547
KP km 5,583
KP km 5,584 062
km 5,623
km 5,670 000
Rv=4000m
tz=4,524m
yv=0,003m
+4,238‰
dl.740,000m
+6,500‰
dl.200,000m
184,472
85
86
87
88
89
90
91
-44-
-42-
-42-
-42-
-46-
-52-
-58-
-50-
5,4
5,5
5,5
5,6
5,6
5,7
5,7
5 5
4827/8
4827/4
4827/12
3162/3
3162/2
3162/1
3160/8
3160/16
3158
3160/3
3159/1
3159/2
3160/5
3160/6
3160/13
3160/12
3163
3169
3173/11
3173/2
3173/12
3173/7
3170/1
3170/8
3170/4
3170/9
3170/2
3170/11
3170/12
3170/5
3170/13
3170/10
3173/10
3170/15
3170/14
3173/5
3173/2
3170/3
3170/7

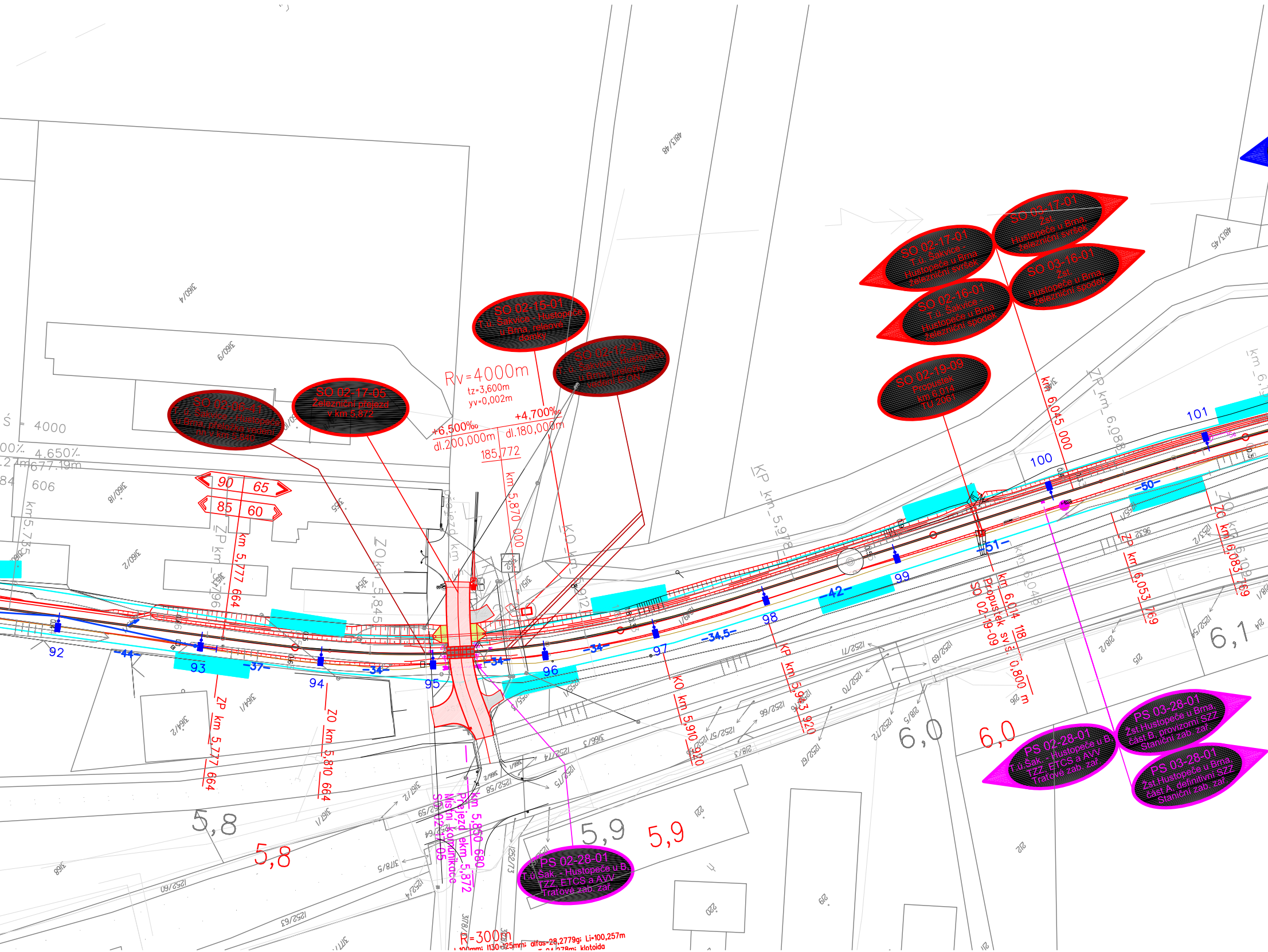
SO 02-06-41
T. ú. Šakvice - Hustopeče u Brna, přeložka vedení nn v km 5,840
SO 02-17-05
Železniční přejezd v km 5,872
SO 02-15-01
T.ú. Šakvice - Hustopeče u Brna, releové domky
SO 02-12-41
T. ú. Šakvice - Hustopeče u Brna, přeložky vedení E.ON
Rv=4000m
tz=3,600m
yv=0,002m
+6,500‰
dl.200,000m
+4,700‰
dl.180,000m
185,772
km 5,870 000
SO 02-17-01
T.ú. Šakvice - Hustopeče u Brna železniční svršek
SO 03-17-01
Žst. Hustopeče u Brna, železniční svršek
SO 02-16-01
T.ú. Šakvice - Hustopeče u Brna železniční spodek
SO 03-16-01
Žst. Hustopeče u Brna, železniční spodek
SO 02-19-09
Propustek km 6,014 TÚ 2061
km 6,045 000
ZP km 6,088
KP km 5,978
KO km 5,912
ZO km 5,845
ZP km 5,796
km 5,777 664
90
65
85
60
Ś = 4000
4.650‰
677.19m
606
km 5,735
ZP km 5,777 664
ZO km 5,810 664
KO km 5,910 920
KP km 5,943 920
km 6,014 118
Propustek sv.š. 0,800 m
SO 02-19-09
ZP km 6,053 769
ZO km 6,083 769
ZO km 6,048
km 6,1
92
93
94
95
96
97
98
99
100
101
-44-
-37-
-34-
-34-
-34-
-34,5-
-42-
-51-
-50-
5,8
5,8
5,9
5,9
6,0
6,0
6,1
km 5,850 680
Přejezd ekm 5,872
Místní komunikace
SO 02-17-05
PS 02-28-01
T.ú.Šak. - Hustopeče u B. TZZ, ETCS a AVV Traťové zab. zař.
PS 03-28-01
Žst.Hustopeče u Brna, část B, provizorní SZZ Staniční zab. zař.
PS 03-28-01
Žst.Hustopeče u Brna, část A, definitivní SZZ Staniční zab. zař.
PS 02-28-01
T.ú.Šak. - Hustopeče u B. TZZ, ETCS a AVV Traťové zab. zař.
R=300m
alfas=28,2779g; Li=100,257m
I130=125mm; klotoida
4813/48
4813/45
3160/4
3160/9
3160/8
3160/2
3164/2
3164/1
3161/1
3168
1252/60
1252/63
1252/73
1252/75
1252/74
1252/58
1252/59
1252/64
1252/4
3178/5
3166/3
3166/1
3166/2
1252/71
1252/70
1252/69
1252/66
1252/67
1252/57
1252/72
218/3
218/2
218/1
218/5
215
216
214
212
213
220
221
1252/2
1252/5

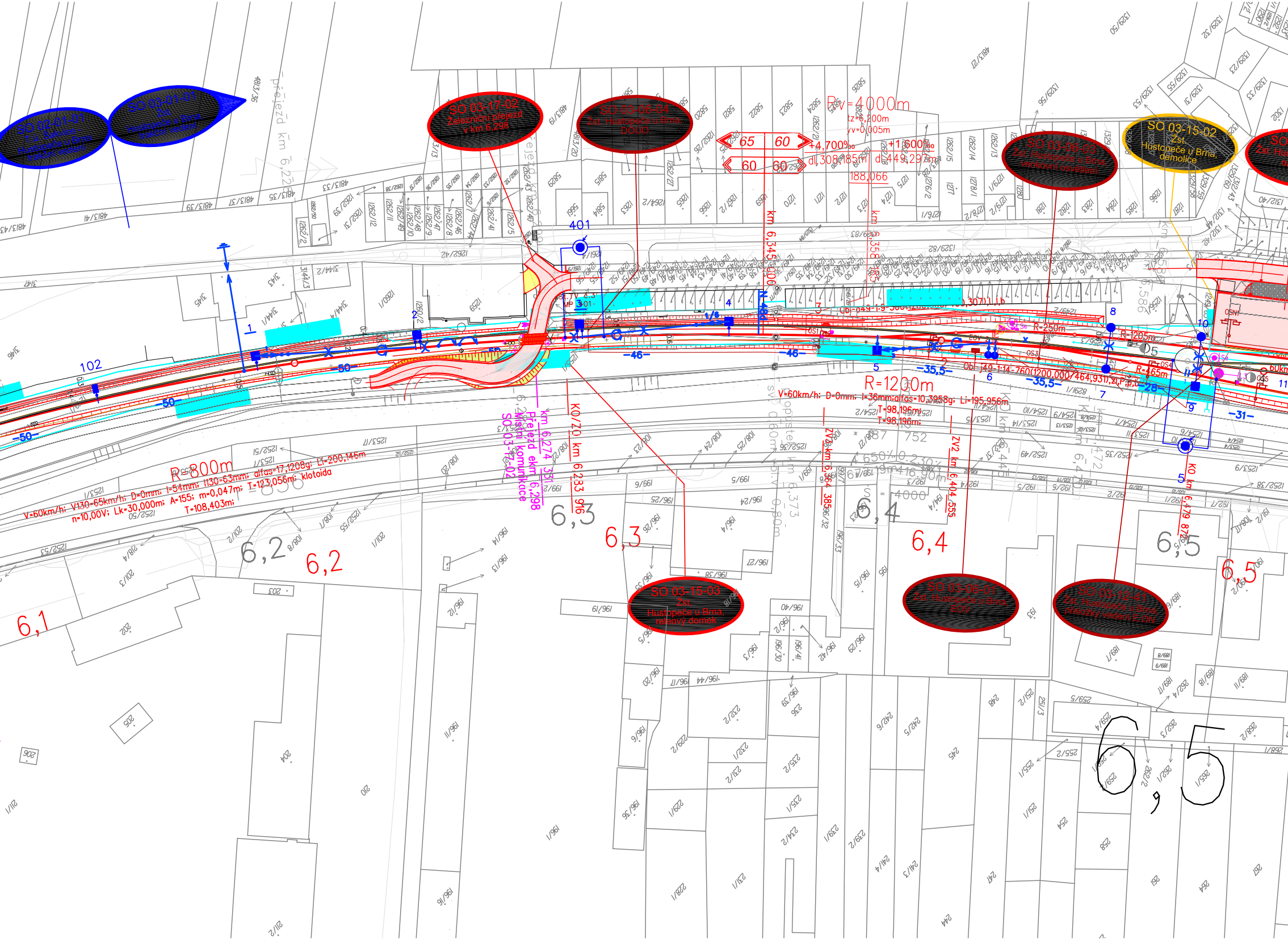
SO 02-01-01
T.ú. Šakvice - Hustopeče u Brna trakční vedení
SO 03-01-01
Žst. Hustopeče u Brna, trakční vedení
SO 03-17-02
Železniční přejezd v km 6,298
SO 03-06-04
Žst. Hustopeče u Brna, DOÚO
Rv=4000m
tz=6,200m
yv=0,005m
65
60
60
60
+4,700‰
dl.308,185m
+1,600‰
dl.449,297m
188,066
SO 03-06-03
Žst. Hustopeče u Brna, venkovní osvětlení
SO 03-15-02
Žst. Hustopeče u Brna, demolice
km 6,345 000
km 6,358 185
401
R=800m
V=60km/h; V130-65km/h; D=0mm; I=54mm; I130=63mm; alfas=17,1208g; Li=200,146m
n=10,00V; Lk=30,000m; A=155; m=0,047m; T=123,056m; klotoida
T=108,403m;
-50-
-46-
102
R=1200m
V=60km/h; D-0mm; I=36mm;alfas=10,3958g; Li=195,956m
T=98,196m;
T=98,196m;
R=250m
R=1205m
R=465m
Obl j49-1:14-760(1200,000/464,931),zl,P,p,b
-35,5-
-28-
-31-
K0/Z0 km 6,233 916
km 6,274 331
Přejezd ekm 6,298
Místní komunikace
SO 03-17-02
ZV3 km 6,364 385
ZV2 km 6,404 555
K0 km 6,479 87
6,1
6,2
6,3
6,4
6,5
SO 03-15-03
Žst. Hustopeče u Brna, releový domek
SO 03-06-01
Žst. Hustopeče u Brna, EOV
SO 03-12-41
Žst. Hustopeče u Brna, přeložky vedení E.ON

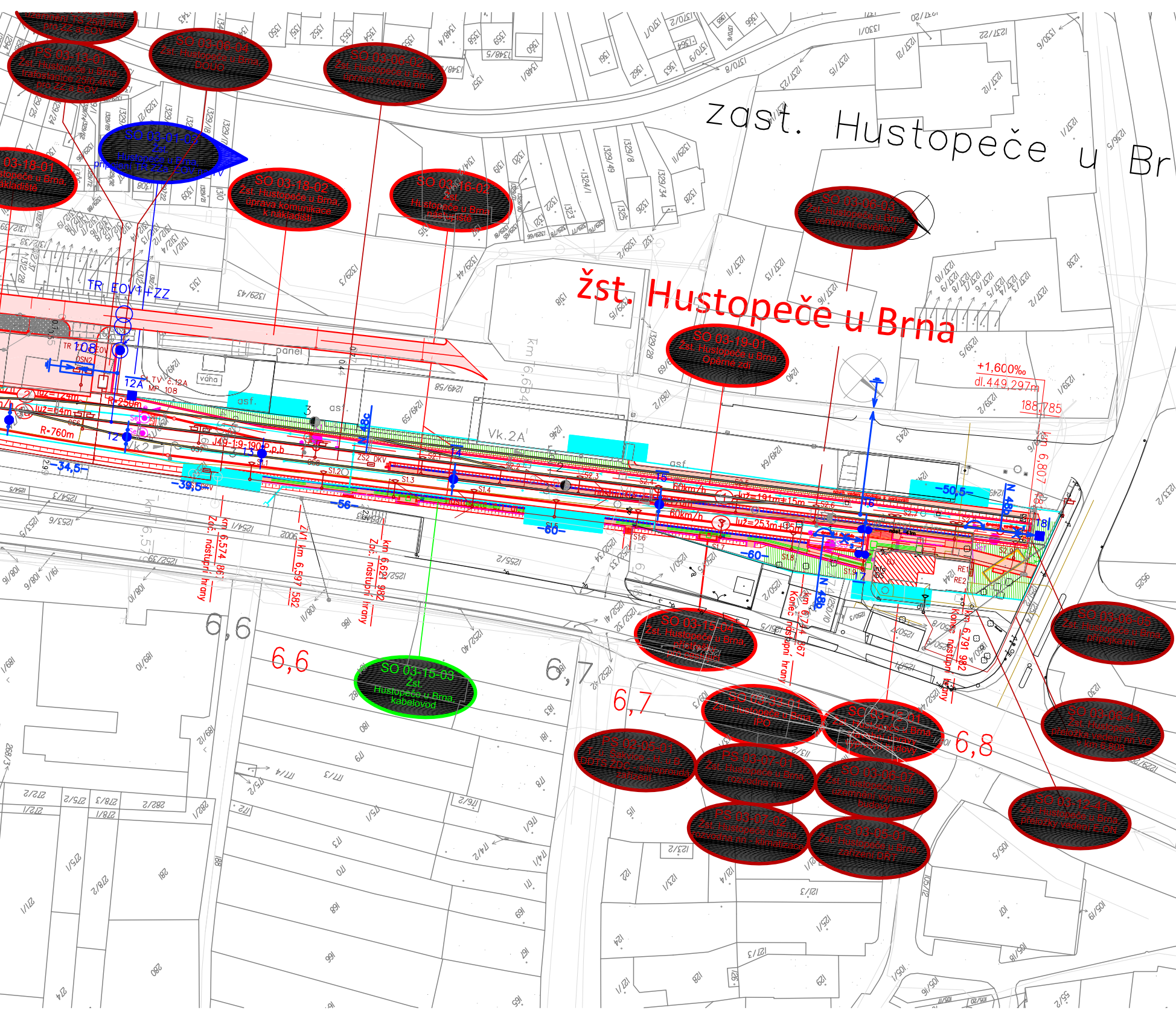
zast. Hustopeče u Br
žst. Hustopeče u Brna
uzemnění TS 25/0,4kV pro ZZ a EOV
PS 03-13-01 Žst. Hustopeče u Brna, trafostanice 25/0,4kV pro ZZ a EOV
SO 03-06-04 Žst. Hustopeče u Brna, DOÚO
SO 03-06-02 Žst. Hustopeče u Brna, úprava rozvodů nn
SO 03-01-03 Žst. Hustopeče u Brna, připojení TR ZZa EOV na TV
03-18-01 …stopeče u Brna, …ákladiště
SO 03-18-02 Žst. Hustopeče u Brna, úprava komunikace k nákladišti
SO 03-16-02 Žst. Hustopeče u Brna nástupiště
SO 03-06-03 Žst. Hustopeče u Brna, venkovní osvětlení
SO 03-19-01 Žst. Hustopeče u Brna Opěrné zdi
SO 03-15-04 Žst. Hustopeče u Brna, přístřešky pro cestující
SO 03-15-03 Žst. Hustopeče u Brna, kabelovod
SO 03-06-05 Žst. Hustopeče u Brna, přípojka nn
SO 03-33-01 Žst. Hustopeče u Brna, IPO
SO 03-15-01 Žst. Hustopeče u Brna, stavební úpravy výpravní budovy
SO 03-06-41 Žst. Hustopeče, přeložka vedení nn VO v km 6,808
PS 02-05-01 …Šakvice - H. u B. …s ŽDC - silnoproudá zařízení
PS 03-07-01 Žst. Hustopeče u Brna, rozvodna nn
SO 03-06-07 Žst. Hustopeče u Brna, uzemnění výpravní budovy
SO 03-12-41 Žst. Hustopeče u Brna, přeložky vedení E.ON
PS 03-07-02 Žst. Hustopeče u Brna, rozvodna nn - klimatizace
PS 03-05-01 Žst. Hustopeče u Brna, zařízení DŘT
TR EOV1+ZZ
TR ZZ EOV
108
OSN2
12A
St.TV č.12A MP 108
váha
panel
asf.
asf.
R=250m
R=760m
luž=124m
luž=64m
12
13
Vk2
J49-1:9-190 P,p,b
ZS2 DKV
S1.1
S1.2
S1.3
S1.4
S1.6
S1.7
S1.8
S1.9
S2.1
S2.3
S2.4
S2.6
S2.7
S2.9
48c
-34,5-
-39,5-
DKV
-56-
-60-
-60-
-50,5-
14
15
16
17
18
60km/h
60km/h
luž=191m+15m
luž=253m+15m
N 48b
N 48b
Vk.2A
km 6,684
km 6,579
km 6,574 867 Zač. nástupní hrany
ŽV1 km 6,597 582
km 6,621 982 Zač. nástupní hrany
km 6,744 867 Konec nástupní hrany
km 6,791 982 Konec nástupní hrany
km 6,807
+1,600‰
dl.449,297m
188,785
RE1
RE2
Info IDS
OJ
Sc1
Sc3
6,6
6,6
6,7
6,7
6,8

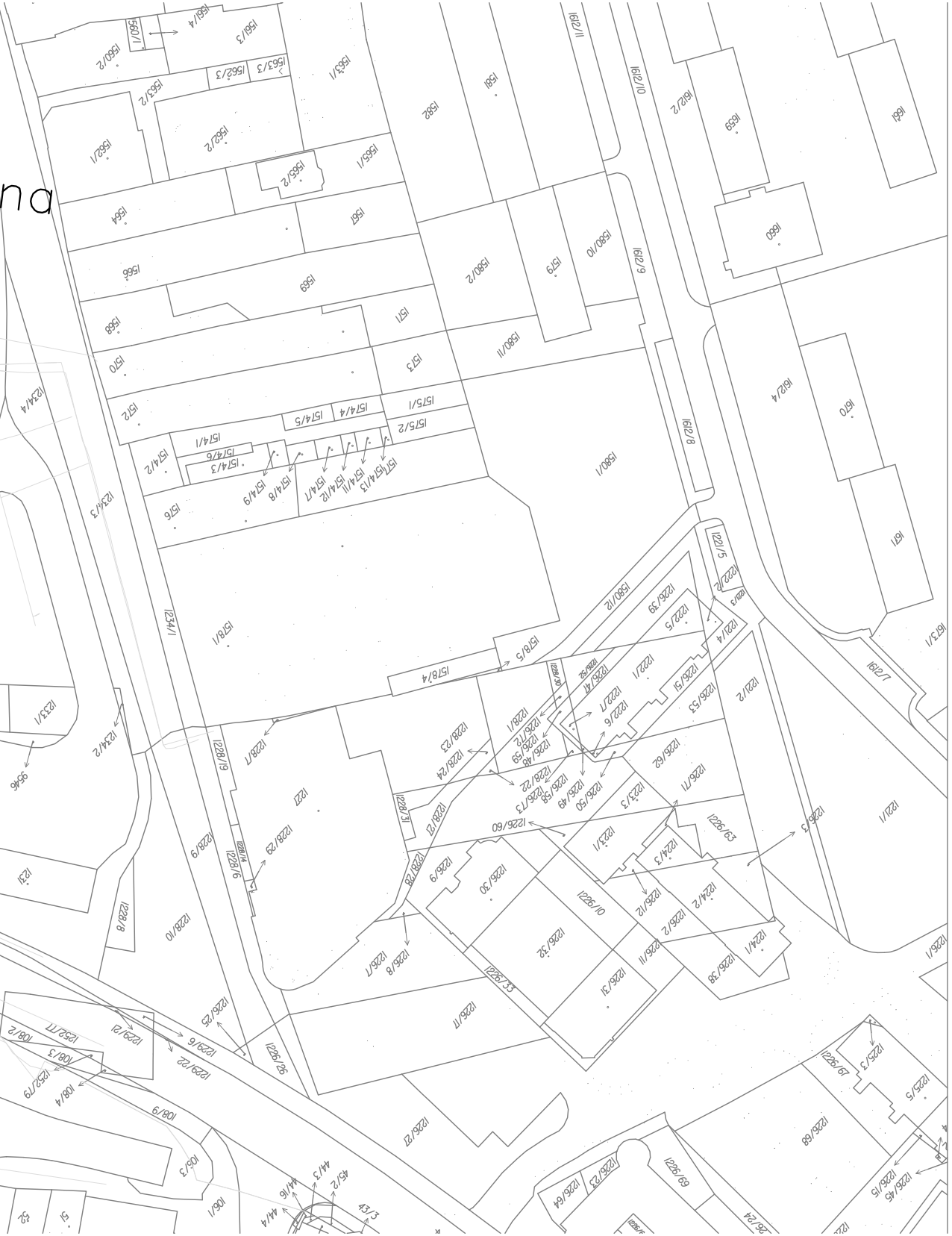

sfdi
STÁTNÍ FOND DOPRAVNÍ INFRASTRUKTURY

SŽDC
Správa železniční dopravní cesty

SO 02-01-01 t.ú. Šakvice - Hustopeče u Brna, trakční vedení

SO 03-01-01 Žst. Hustopeče u Brna, trakční vedení

SO 03-01-03 Žst. Hustopeče u Brna, připojení TR ZZ a EOV na TV

DOKUMENTACE PO PŘIPOMÍNKÁCH

			ČÍSLO SOUPRAVY:
REVIZE Č.	DATUM	ZMĚNA	

SUDOP BRNO

SUDOP BRNO, spol. s r.o.
Kounicova 26
611 36 Brno

OBJEDNATEL:	SŽDC, s.o., Dlážděná 1003/7, 110 00 Praha 1 Stavební správa východ (organizační jednotka)		tel. : +420 972 625 804 E-mail: sudop@sudop-brno.cz
PROFESNÍ SKUPINA:	23 TRAKČNÍ VEDENÍ	VEDOUCÍ PROF. SKUPINY Ing. Jiří Molák	ŘEDITEL Ing. Jiří Molák
ODPOVĚDNÝ PROJ. ZAKÁZKY Ing. Lubomír Beňák	ODPOVĚDNÝ PROJ. PS, SO Jiří Košíček	NAVRHL, VYPRACOVAL Jiří Košíček	KONTROLOVAL Ing. Jiří Molák
KRAJ: Jihomoravský	POVĚŘENÝ OÚ: Hustopeče u Brna		STUPEŇ: Přípravná dokumentace

Modernizace a elektrizace trati Šakvice - Hustopeče u Brna

Trakční vedení

Polohový plán TV žst. Hustopeče u Brna

ZAK. ČÍSLO 15062-01-0716	ARCH. ČÍSLO 2016230009
MĚŘÍTKO	POČET FORMÁTŮ 11xA4
DATUM:	08/2016
ČÁST D.6.1	PŘÍLOHA 6